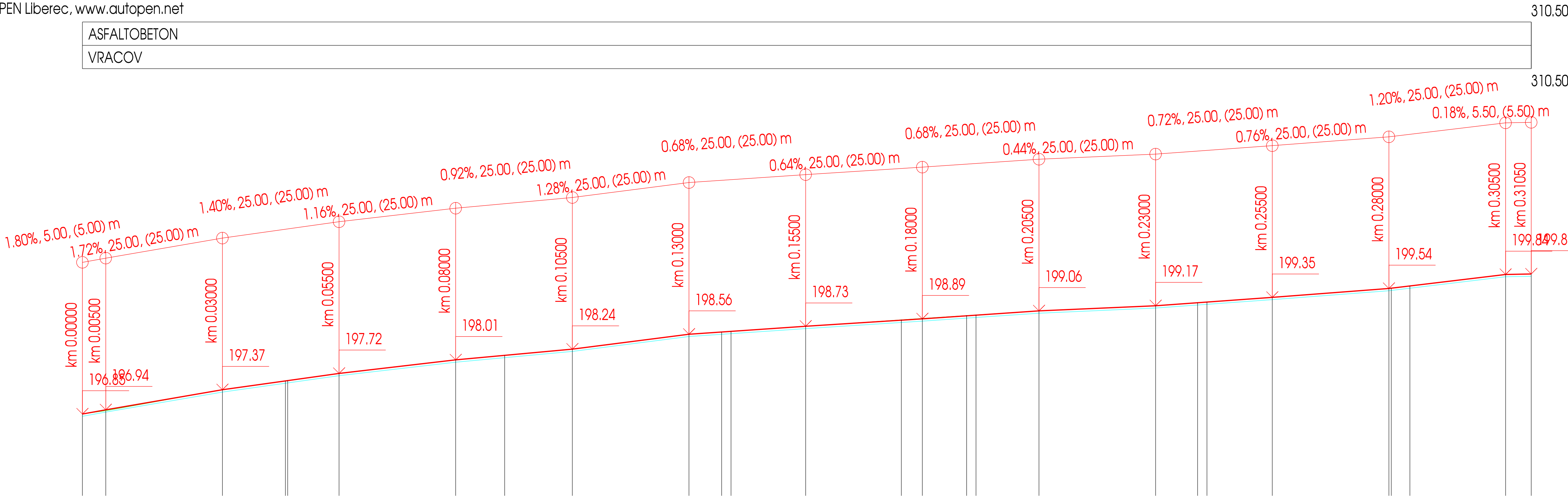


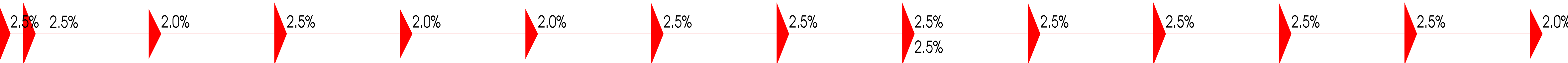
POVRCH  
KATASTR

ASFALTOBETON  
VRACOV

SKLONOVÉ POMĚRY  
MĚŘÍTKA X / Y 1:1000 / 1:100  
LEGENDA TYPŮ ČAR  
TERÉN  
UPRAVENÝ TERÉN  
NIVELETA



ZMĚNY PŘÍČNÉHO SKLONU



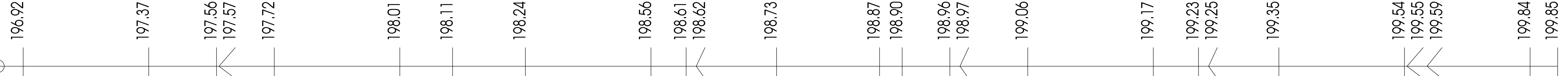
KÓTY FRÉZOVÁNÍ




KÓTY NIVELETY



KÓTY TERÉNU  
SROVNÁVACÍ ROVINA: 188





STANIČENÍ



VZDÁLENOST PŘÍČNÝCH ŘEZŮ  
KONSTRUKCE KOMUNIKACE

42	43	44	P20 L17	45	46	L18. P21	47	48	L19 P22	49	P2350	L20 P24	51	52	L21 P25	53	L22P26 54	55	56
5.00	25.00	13.50	0.500	25.00	10.50	14.50	25.00	7.00	2.000	20.50	4.50	0.50	2.00	25.00	9.00	2.00	0.50	5.50	5.50

VYPRACOVAL A KRESLIL :		ZODP. PROJEKTANT :		Projekce DS s.r.o. Na Výhoně 3223, 69501 Hodonín IČ : 028 464 71, tel. 724152275 e-mail: projekce.ds@email.cz	
Ing. Zdeněk Bernát		Ing. Štefančík Peter			
STAVEBNÍ ÚŘAD :	Kyjov	MÍSTO STAVBY :	Vracov		
INVESTOR :	Správa a údržba silnic Jmk, p.o.k., Žerotínovo nám 449/3,60200 Brno				
AKCE :   <					